































**LEGENDA** V ZMENÍ ZMIEN A DOPLNKOV č.8 č.9

		PLOCHY SOCIÁLNEJ INFRAŠTRUKTÚRY
		PLOCHY VEREJNEJ PARKOVEJ ZELENÉ
		PLÔCH SKLÁDOK PRIEMYSELNÉHO ODPADU A ODPADU KTORÝ NIE JE NEBEZPEČNÝ  , KTORÝ JE NEBEZPEČNÝ 
		RÝCHLOSTNÉ CESTY <del>R1 A R2</del>
		CESTY I. A III. TRIEDY
		HLAVNÉ MESTSKÉ ZBERNÉ KOMUNIKÁCIE
		PRÍSTUPOVÉ A OBSLUŽNÉ KOMUNIKÁCIE
		TRASY NAVRHOVANEJ TECHNICKEJ INFRAŠTRUKTÚRY (VODOVOD, KANALIZÁCIA, STL PLYNOVOD, TELEKOMUNIKÁCIE, 22 KV KÁBLOVÉ VEDENIA)
		TRASY PRELOŽIEK A NOVÝCH VN ELEKTRICKÝCH VEDENÍ (110 A 22 KV)
		OCHRANNÉ HRÁDZE
		CYKLISTICKÉ KOMUNIKÁCIE
		ZRUŠENIE VEREJNOPROSPEŠNEJ STAVBY
		22 KV KÁBLOVÉ ELEKTRICKÉ VEDENIE
		TRAFOSTANICA KIOSKOVÁ

**NAVRHOVANÉ VEREJNOPROSPEŠNÉ STAVBY PODĽA ÚZEMNÉHO PLÁNU MESTA ŽIAR NAD HRONOM**

**A.) VEREJNÁ OBČIANSKA VYBAVENOSŤ A VEREJNÁ ZELEŇ**

- ① PLOCHY JESTVUJÚCICH A NAVRHOVANÝCH ŠKOLSKÝCH ZARIADENÍ V MESTE
- ② PLOCHY JESTVUJÚCICH A NAVRHOVANÝCH ZDRAVOTNÍCKYCH ZARIADENÍ V MESTE
- ③ PLOCHY JESTVUJÚCICH A NAVRHOVANÝCH SOCIÁLNYCH ZARIADENÍ A SLUŽIEB V MESTE
- ④ PLOCHY JESTVUJÚCEJ A NAVRHOVANEJ VEREJNEJ PARKOVEJ ZELENÉ  
PLOCHY JESTVUJÚCEHO CINTORÍNA A NAVRHOVANÉHO ROZŠÍRENIA V K.Ú. ŽIAR NAD HRONOM

**B.) VEREJNÁ DOPRAVA A DOPRAVNÉ ZARIADENIA**

- ⑤ PLOCHY JESTVUJÚCICH CIEST I. TRIEDY VRÁTANE PLÔCH NA REKONŠTRUKCIU A VÝSTAVBU KRIŽOVATIEK
- ⑥ PLOCHY JESTVUJÚCICH CIEST III. TRIEDY VRÁTANE PLÔCH NA REKONŠTRUKCIU A NA ROZŠÍRENIE
- ⑦ PLOCHY JESTVUJÚCICH A NAVRHOVANÝCH MESTSKÝCH ZBERNÝCH KOMUNIKÁCIÍ (MZ) VRÁTANE PRIDRUŽENÉHO PRIESTORU KOMUNIKÁCIE
- ⑧ PLOCHY JESTVUJÚCICH, NAVRHOVANÝCH OBSLUŽNÝCH A PRÍSTUPOVÝCH KOMUNIKÁCIÍ (MO, MOK) VRÁTANE PRIDRUŽENÉHO PRIESTORU KOMUNIKÁCIE
- ⑨ PLOCHY PRE JESTVUJÚCE A NAVRHOVANÉ SAMOSTATNÉ PEŠIE A CYKLOTURISTICKÉ CHODNÍKY A CYKLISTICKÉ TRASY  
PLOCHA CENTRÁLNEJ AUTOBUSOVEJ STANICE NA UL. SNP
- 8f ÚČELOVÉ A MIESTNE CESTY V ROZSAHU ZaD č.9
- 8g PREMOSTENIE RIEKY HRON PRE PEŠÍCH A CYKLISTOV k.ú. ŠÁŠOVSKÉ PODHRADIE V ZMYSLE ZaD č.9

**C.) TECHNICKÁ INFRAŠTRUKTÚRA**

**C1.) VODNÉ HOSPODÁRSTVO**

- ⑩ PLOCHY PRE NAVRHOVANÉ VODOVODY A PRELOŽKY VODOVODOV  
PLOCHY PRE NAVRHOVANÉ VODOJEMY A ČERPACIE STANICE
- ⑪ PLOCHY PRE NAVRHOVANÚ KANALIZÁCIU A PRELOŽKY KANALIZÁCIE VRÁTANE Č.S.
- ⑫ PLOCHA PRE MALÉ ČOV
- ⑬ PLOCHY PRE NAVRHOVANÉ ODVEDENIE VÔD Z POVRCHOVÉHO ODTOKU A PRE ÚPRAVY HYDROMELIORAČNÝCH KANÁLOV
- ⑭ PLOCHY PRE ÚPRAVU TOKU HRONA VRÁTANE ZABEZPEČENIA PROTIPOVODŇOVÝCH OPATRENÍ A STAVIEB  
ČASŤ VODNÉHO DIELA ŽIAR NAD HRONOM, STAVBY SÚVISIACE S OCHRANOU ÚZEMIA NAD POVODŇAMI

**C2.) ENERGETIKA**

- ⑮ TRASY NAVRHOVANÝCH VN VONKAJŠÍCH ELEKTRICKÝCH VEDENÍ VRÁTANE PRELOŽIEK  
TRASY NAVRHOVANÝCH VN ELEKTRICKÝCH KÁBLOVÝCH VEDENÍ  
PLOCHY PRE NAVRHOVANÉ TS
- ⑯ PLOCHY PRE NAVRHOVANÚ RS VTL/STL
- ⑰ TRASY NAVRHOVANÝCH STL ROZVODOV

**C3.) ELEKTRONICKÉ KOMUNIKÁCIE**

- ⑱ TRASY NAVRHOVANÝCH MIESTNYCH TELEKOMUNIKAČNÝCH ROZVODOV

**D.) ODPADOVÉ HOSPODÁRSTVO**

- ⑲ PLOCHA PRE JESTVUJÚCU SKLÁDKU ODPADOV, KTORÝ NIE JE NEBEZPEČNÝ V K.Ú. HORNÉ OPATOVCE
- ⑳ PLOCHA PRE ZBEROVÉ DVORY ODPADOVÉHO HOSPODÁRSTVA